

Webinaire 1h pour agir et comprendre Les outils de protection du patrimoine naturel

Retour d'expérience – Réserve naturelle régionale des gorges de Daluis



Réserve Naturelle Régionale
GORGES DE DALUIS

1. Localisation et bref historique

2. Le projet de création d'une RNR

3. Le projet de création d'un Périmètre de protection

4. Le fonctionnement des ces deux outils de protection

Localisation



CARTE D'IDENTITÉ

Périmètre de gestion : 2 968 ha

3 communes : Daluis, Guillaumes, La Croix-sur-Roudoule

Réserve naturelle régionale des gorges de Daluis

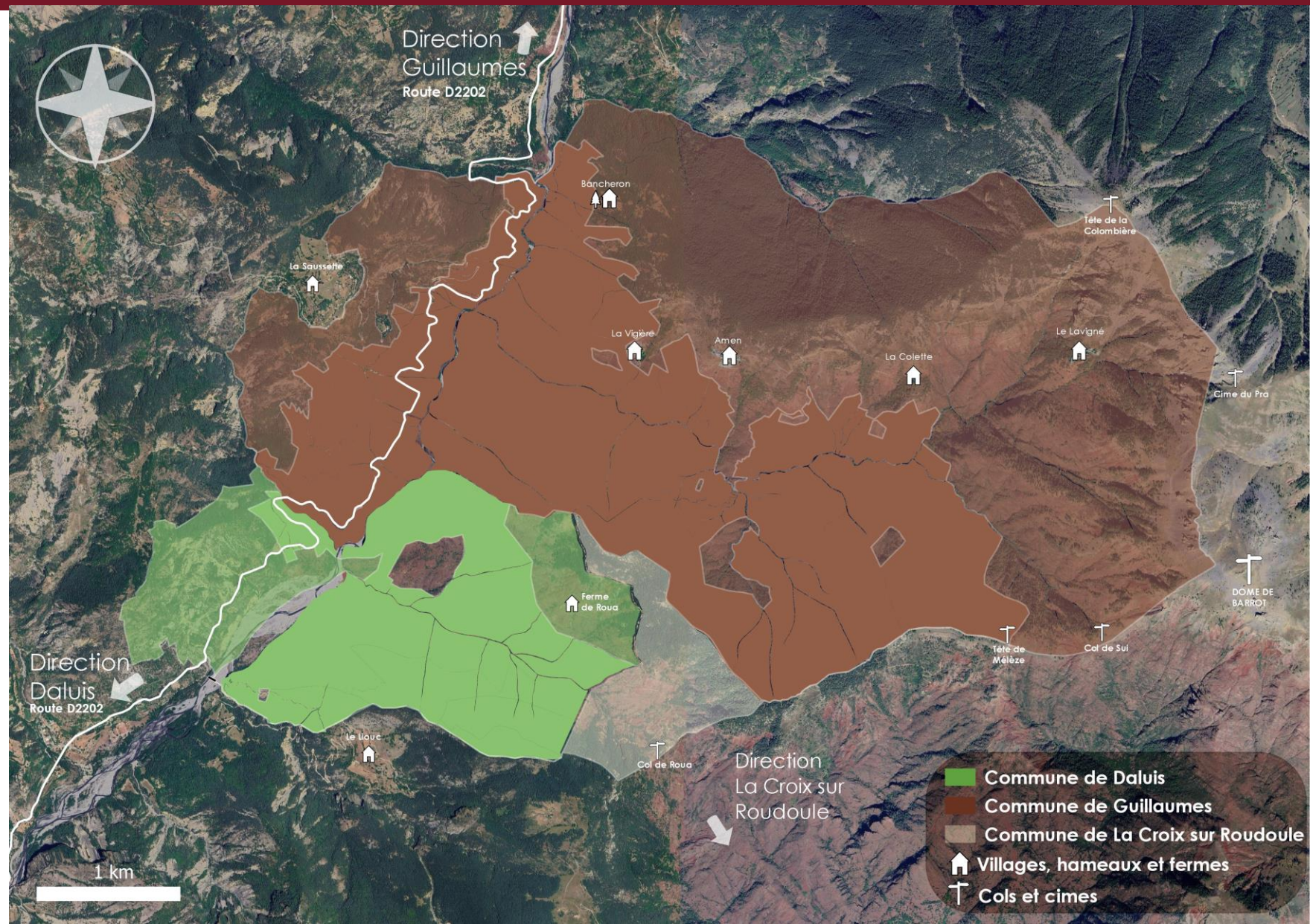
1 082 ha | Classée en 2012

Terrains communaux :
2 communes

Périmètre de protection de la Réserve

1 886 ha | Créé en 2024

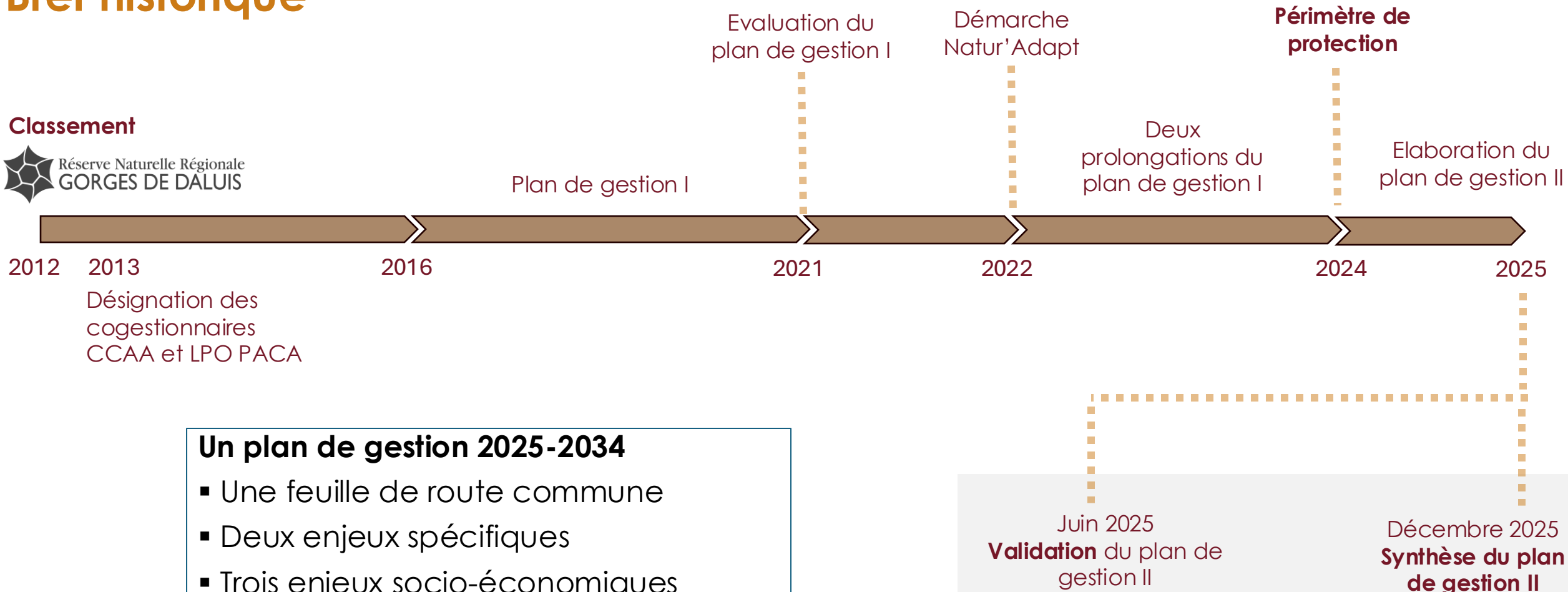
Terrains privés et publics :
93 privés, 4 publics



- Commune de Daluis
- Commune de Guillaumes
- Commune de La Croix sur Roudoule
- 🏠 Villages, hameaux et fermes
- ⚓ Cols et cimes

Bref historique

Classement



Un plan de gestion 2025-2034

- Une feuille de route commune
- Deux enjeux spécifiques
- Trois enjeux socio-économiques transversaux
- 65 opérations

1. Localisation et bref historique

2. Le projet de création d'une RNR

3. Le projet de création d'un Périmètre de protection

4. Le fonctionnement des ces deux outils de protection

L'intérêt d'une Réserve naturelle régionale dans les gorges de Daluis

- Deux premières structures impliquées : CCAA et LPO PACA
 - Recherche d'identité et de valorisation du cadre naturel du site
 - Intérêt naturaliste et paysager
- Des réunions de travail dès 2011 avec les élus du territoire, la Région, des experts
- Des animations foncières sur un périmètre élargi pour affiner un périmètre de RNR, lancement rapide d'un projet de réglementation



L'intérêt d'une Réserve naturelle régionale dans les gorges de Daluis

Pourquoi l'outil RNR sur ce territoire, quel intérêt ?

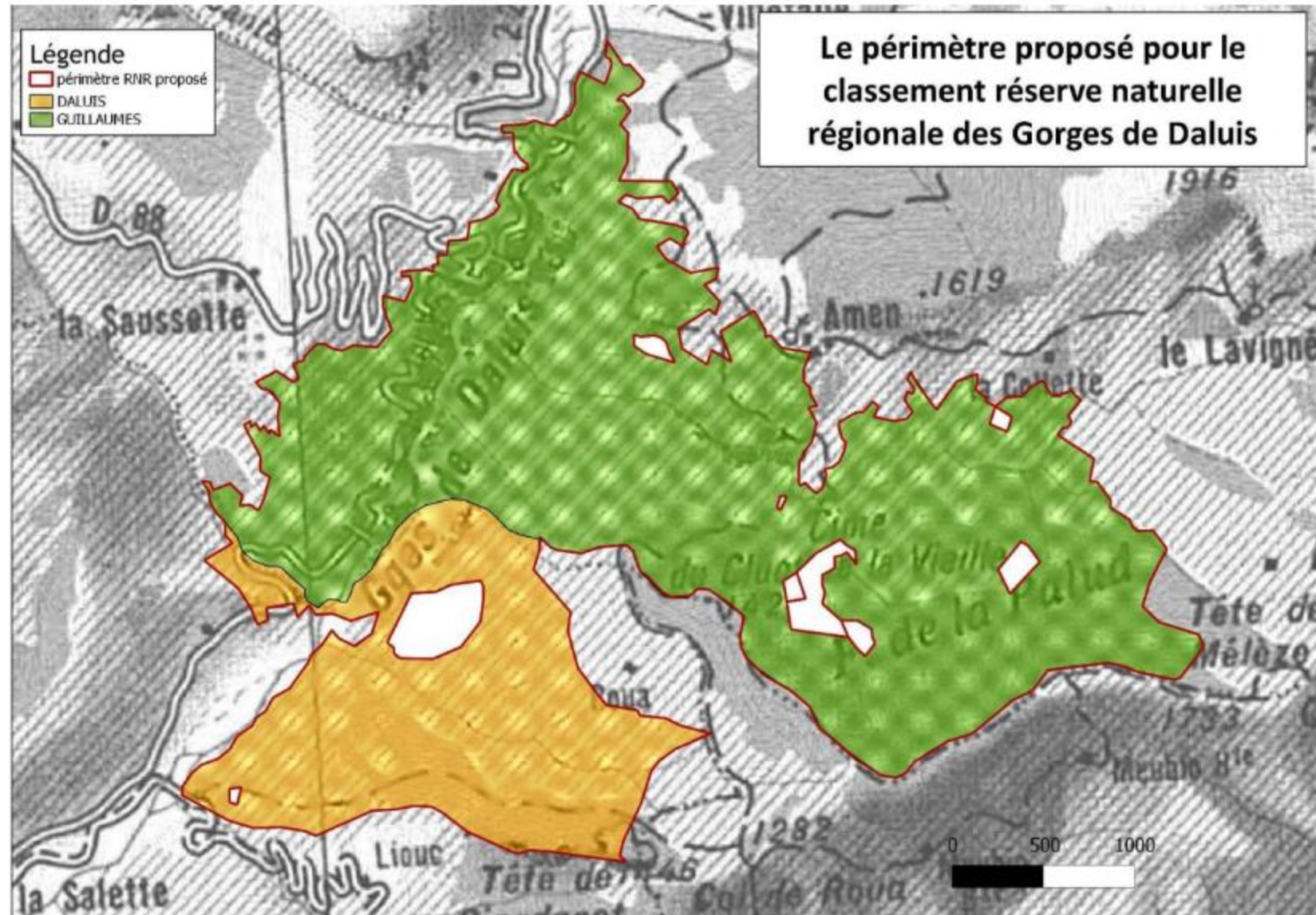
- Réponse appropriée au besoin de création d'une identité du territoire autour des emblématiques gorges de Daluis
- Nécessité de protéger ce milieu géologique et minéral exceptionnel mais fragile
- Garantie de préservation des habitats, des espèces, de la géologie par la mise en place d'une gestion raisonnée des activités (gestion fréquentation, sensibilisation, surveillance, instance de gouvernance, gestionnaires, plan de gestion)
- Mobilisation d'un financement de la Région Sud Provence-Alpes-Côte d'Azur
- Grande implication des communes concernées
- Faire partie d'un réseau solide (RNF, RREN, etc.)



L'intérêt d'une Réserve naturelle régionale dans les gorges de Daluis


La RNR des gorges de Daluis est née en 2012 (1082 hectares)

- Proportion des terrains privés importantes (morcellement, indivision)
- Concentrer le périmètre proposé sur les terrains communaux
- Facilitation et création rapide de la RNR des gorges de Daluis (1 an)
- Volonté des élus d'obtenir une création rapide
- Un périmètre découpé et des enclaves



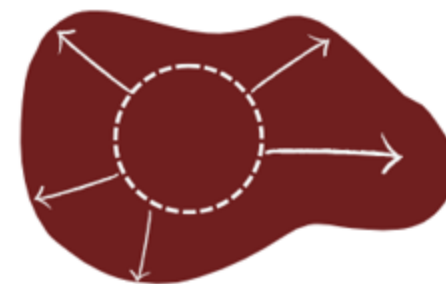
1. Localisation et bref historique
2. Le projet de création d'une RNR
- 3. Le projet de création d'un Périmètre de protection**
4. Le fonctionnement des ces deux outils de protection

Qu'est-ce qu'un périmètre de protection ?



Création d'un périmètre de protection

- Ajoute un périmètre autour des limites existantes
- Réglementation différente
- Accord des conseils municipaux



Extension d'une Réserve

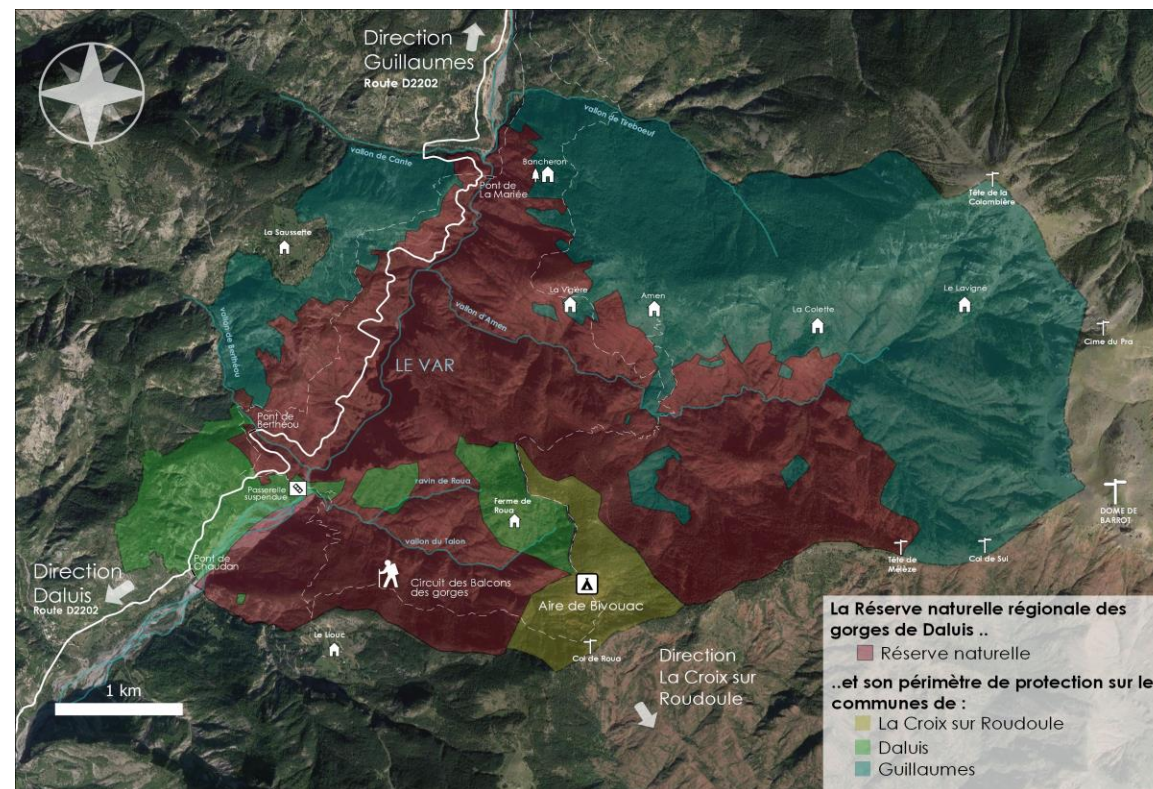
- Étend les limites existantes
- Même réglementation
- Accord de tous les propriétaires

Le choix s'est porté sur la première solution car l'accord de tous les propriétaires semblait impossible.
La réglementation plus souple a été plus facile à accepter pour les propriétaires et les conseils municipaux

Pourquoi ce projet, quel intérêt ?

Contexte et constat

- Périmètre de la RNR découpé et présence d'enclaves
- Travail inscrit dans le premier plan de gestion
- Intégrer des propriétaires privés et ancrage territorial
- Avoir un périmètre réglementé
- Conserver le périmètre de la RNR déjà existant
- Enquête publique



Le projet de périmètre de protection

- 1886 hectares
- 1159 parcelles
- 93 propriétaires

Pourquoi ce projet, quel intérêt ?

Objectifs principaux



OBJECTIF 1

Une unité paysagère
cohérente



OBJECTIF 2

Favoriser
l'adaptation des
espèces face au
changement
climatique



OBJECTIF 3

Protéger et gérer le
patrimoine naturel



OBJECTIF 4

Mieux connaître et
sensibiliser sur
l'importance du
patrimoine humain



Animation foncière

2 ans d'animation foncière et de concertation : rencontres des propriétaires fonciers, atelier de concertation, réunion publique



— Une 50aine de propriétaires et acteurs du territoire rencontrés

— Validation du projet par les conseils municipaux des 3 communes

— Une réunion publique en mars 2023

— Montage du dossier pour l'enquête publique

Dans le cadre du

**Projet de création d'un
PÉRIMÈTRE DE PROTECTION**


La  Réserve Naturelle Régionale
GORGES DE DALUIS organise une

**RÉUNION D'INFORMATION
avec les élus du territoire**



VENDREDI 31 MARS 2023 - 17h
Salle des fêtes - GUILLAUMES

Un flyer pour rassurer et convaincre



La Réserve naturelle des Gorges de Daluis a le projet de s'agrandir, qu'est-ce que ça signifie ?

La Réserve naturelle des Gorges de Daluis propose aux communes, aux habitants, aux professionnels... un nouveau projet de territoire pour la création d'un périmètre de protection.

Qu'est-ce qu'un périmètre de protection ?

L'idée est d'avoir une zone de transition entre le milieu exceptionnel de la Réserve et les espaces alentours ne bénéficiant pas d'une protection environnementale.

Un périmètre de protection, pourquoi ?

Depuis 10 ans, la Réserve travaille à connaître, protéger et sensibiliser sur son territoire.

L'objectif est maintenant de former un ensemble plus cohérent pour :

- mieux connaître et protéger les patrimoines naturels
En s'étendant jusqu'aux lignes de crêtes, le nouveau périmètre couvrirait et protégerait un ensemble plus cohérent de milieux sur pentes rouges.
- mieux connaître et protéger notre héritage culturel commun
Le nouveau périmètre permettrait d'agrandir l'espace de recherche sur les patrimoines humains et d'englober les hameaux afin de mieux les valoriser.
- créer une véritable unité paysagère
Le nouveau périmètre donnerait une meilleure lisibilité aux projets de valorisation comme l'itinéraire des Balcons des Gorges.
- mieux faire face au changement climatique
Le nouveau périmètre permettrait de limiter les risques naturels en maîtrisant mieux les projets d'aménagement, en particulier sur le Var et ses affluents

LEGENDE

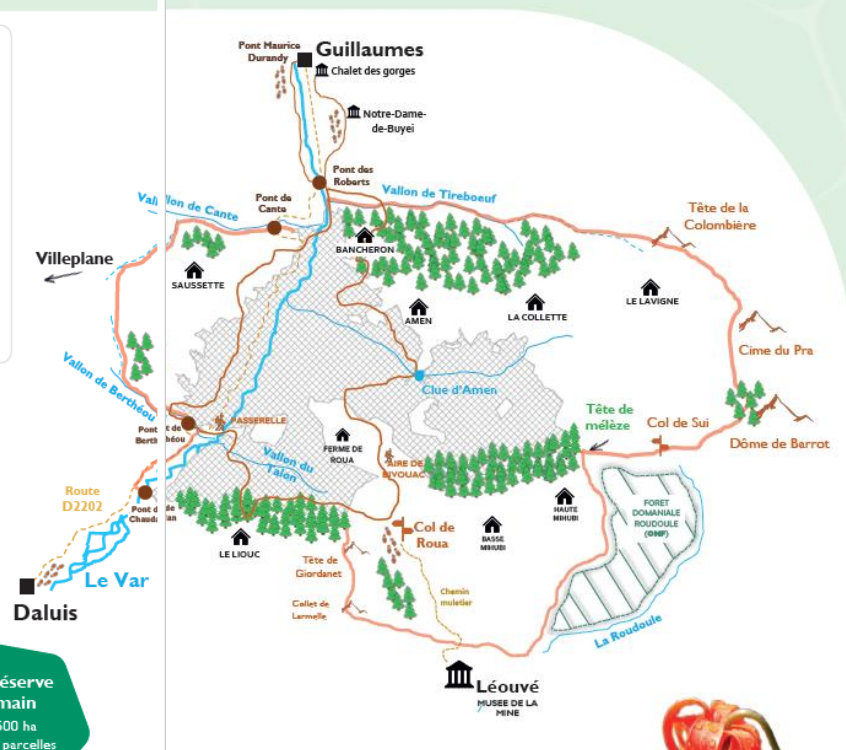
- Périmètre actuel de la Réserve
- Périmètre de protection
- Itinéraire BALCONS DES GORGES
- Connexion avec les villages (Guillaumes, Daluis, Léouvé)
- Hameaux
- Vallons
- Forêts

La Réserve aujourd'hui
1082 ha
95 parcelles
2 communes

La Réserve demain
+ 3500 ha
+ 1600 parcelles
3 communes

Qui est concerné ?

- Les propriétaires fonciers.
- 3 communes : Daluis, La Croix-sur-Roudoule et Guillaumes.
- 2 cogestionnaires : La LPO Provence-Alpes-Côte d'Azur et la Communauté de Communes Alpes d'Azur.



Et pour moi, qu'est-ce que ça change ?

- Le but du périmètre de protection est d'augmenter la cohérence de la Réserve tout en maintenant les usages actuels : chasse, pêche et cueillette (à des fins personnelles) sont maintenues.
- Le bâti est exclu de façon à ne pas entraver les projets de rénovation.
- L'objectif est un partenariat avec les propriétaires pour les accompagner dans leurs projets.
- Le but du périmètre de protection est de proposer aux habitants du territoire un état d'esprit comme un qui permettra de lier patrimoine naturel et patrimoine humain.



Comment s'impliquer ?

À la fin de l'été, des réunions publiques ouvertes à tous seront tenues. À l'automne, une enquête publique sera menée pendant laquelle chacun pourra s'exprimer.

Vous avez des questions ?

Pour en savoir plus, contactez-nous au 07.88.43.56.79 ou bien par mail asso@lpojurdac.fr.

À terme, la Réserve s'ouvrira à la mise en place d'une association des propriétaires qui permettra de faire la lien entre les gestionnaires et les habitants pour concevoir des projets communs.



Enquête publique

Du 26 septembre au 26 octobre



Un commissaire enquêteur



5 bureaux d'enquête



4 permanences du Commissaire enquêteur



Un registre dématérialisé en ligne

Résultats de l'enquête

70 visites du registre numérique
265 téléchargements des pièces du dossier



24 contributions

- 18 avis favorables
- 4 avis neutres
- 2 avis défavorables



9 interrogations. Thèmes abordés :

- Usages autorisés (travaux de restauration, entretien des parcelles, pratique de la chasse)
- Méthodes de surveillance et application de la réglementation
- Pastoralisme et biodiversité
- Droits de propriété

Conclusions et avis du commissaire enquêteur



- Bonne communication tout au long du processus
- Avis exprimés et pris en compte sur le territoire
- Dossier complet et cohérence du projet
- Rapport et conclusions transmises aux TAs publiées en décembre 2023



Fin de la procédure

- Présentation au **CSRPN** pour information en décembre 2023
- **Vote du Conseil régional** pour approbation du périmètre de protection de 1 886 ha autour de la Réserve naturelle régionale des Gorges de Daluis (1082 ha) en mars 2024
- Au sens de la SNAP le PP de la Réserve naturelle régionale n'est pas considéré comme contribuant à l'atteinte des 10 %
 - sauf **analyse au cas par cas** (cf II art.2 du décret 2022-527 du 12/4/22 si respect des conditions de l'art.4 : activités anthropiques compatibles/enjeux, existence d'un plan de gestion, dispositif de contrôle des mesures /police de l'environnement
 - **ce qui est le cas du PP de la Réserve naturelle régionale des Gorges de Daluis !**



1. Localisation et bref historique
 2. Le projet de création d'une RNR
 3. Le projet de création d'un Périmètre de protection
 - 4. Le fonctionnement des ces deux outils de protection**
- 

Deux outils de protection complémentaires

- Presque 3000 hectares d'espace naturel protégé,
- Cohérence territoriale (cohérence paysagère, écologique, actions de gestion, avec les autres outils de protection en place sur le territoire, etc.),
- Travail sur l'ancrage territorial, consolidation des partenariats et forte plus value pour le territoire, les communes, la communauté de communes Alpes d'Azur.



Un exemple d'action 2025 – 30 participants



Nous donnons de la valeur à vos déchets !
Prévention - Traitement - Valorisation

