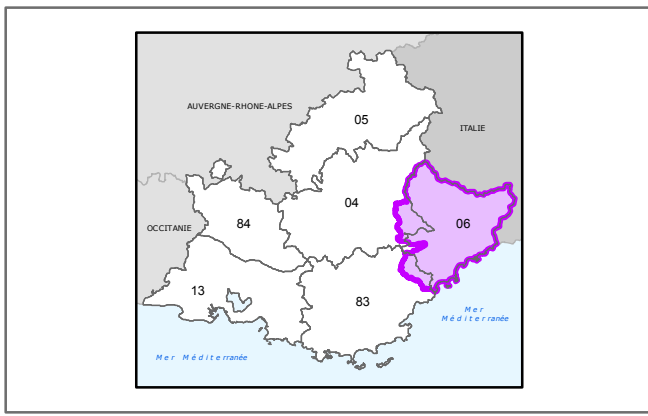
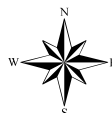


- Périmètre du SOCLE*
- EPCI à fiscalité propre
- SI Interdépartemental à Vocation Unique de la Vallée de la Haute Siagne (SIVU Haute Siagne)
- Cours d'eau
- Plans d'eau (surface >=30ha)
- Préfecture de département
- Région PACA
- Régions ou pays voisins

* SOCLE : Schéma d'Organisation des Compétences Locales de l'Eau

0 5 10 20 Km



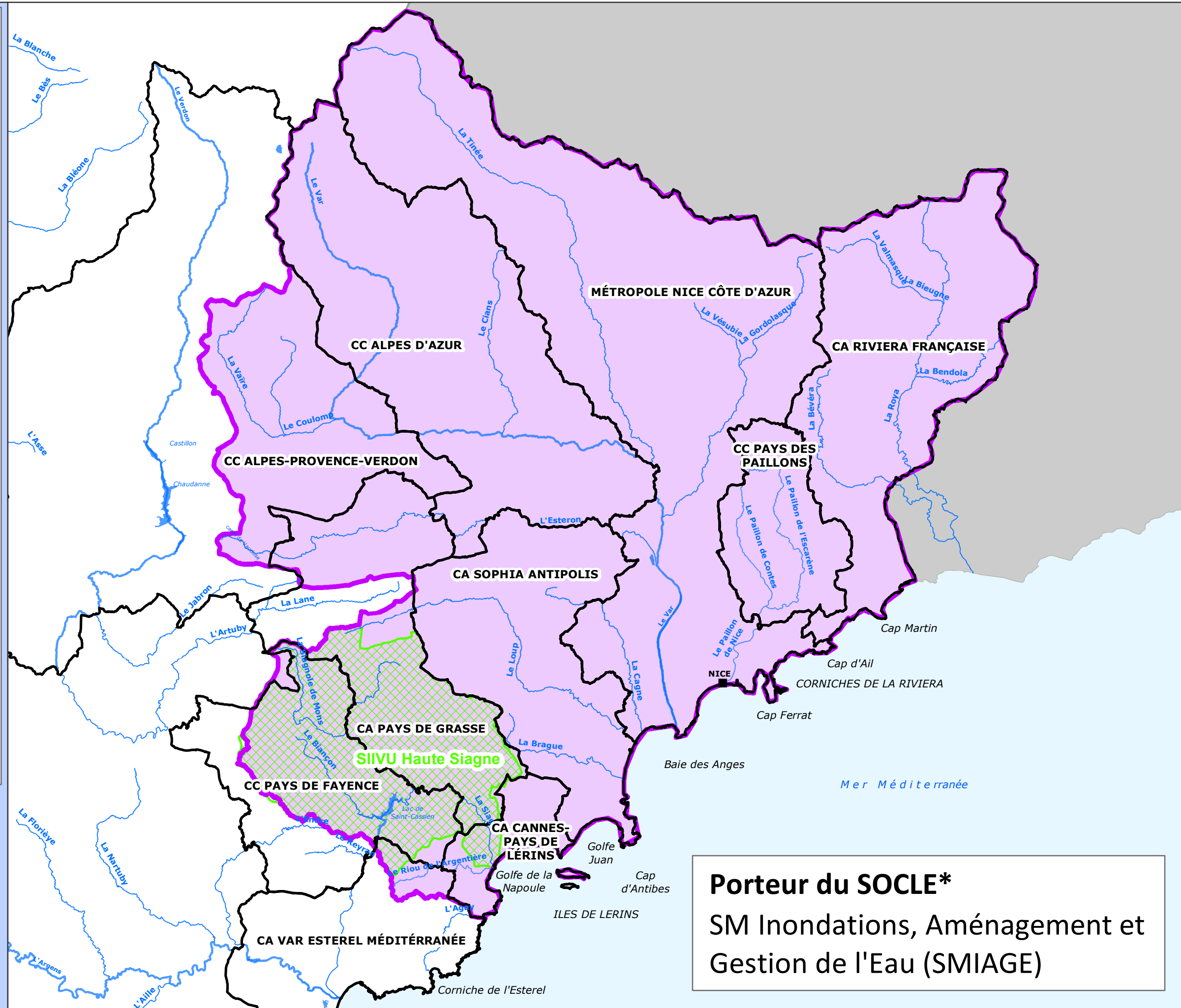
Réseau Régional des Gestionnaires de **MILIEUX AQUATIQUES** PROVENCE ALPES CÔTE D'AZUR

Source des données : ARPE PACA / GMA

Date de validité : novembre 2018

Fonds de carte : © IGN - BD Carthage v3 - BD Carto®

Réalisation : ARPE PACA - Novembre 2018



Porteur du SOCLE*
SM Inondations, Aménagement et Gestion de l'Eau (SMIAGE)