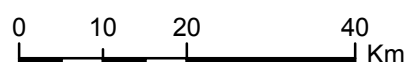


DÉMARCHES DE MISE EN OEUVRE DE LA GEMAPI SUR LA RÉGION PACA

Nom des démarches en cours (porteurs)

-  **Axe Durance**
(SMAVD)
-  **BV Durance**
(EPTB Durance)
-  **SOCLE* Calavon-Coulon**
(SIRCC-PNRL)
-  **Démarche Largue-Laye**
(PNRL)
-  **Démarche Sud-Luberon**
(PNRL-SMAVD)
-  **SOCLE* Haute Durance**
(SMADESEP)
-  **Démarche Verdon**
(PNRV)
-  **Démarche Asse-Bléone**
(SMDBA-SMAB)
-  **Démarche Buëch**
(SMIGIBA)
-  **SOCLE* Affluents rive gauche du Rhône**
(SOMV-ASA Meyne SMBS-SMAA-SMOP-SMBVL)
-  **Démarche Drac amont**
(CLEDA)
-  **SOCLE* Argens**
(SMA)
-  **SOCLE Métropole AMP**
(Métropole AMP)
-  **SOCLE* SYMADREM**
(SYMADREM)
-  **Démarche TPM**
(Métropole TPM)
-  **Démarche Gapeau**
(SMBVG)
-  **SOCLE* SMIAGE**
(SMIAGE)







* SOCLE : Schéma d'Organisation des Compétences Locales de l'Eau



Réseau Régional des Gestionnaires de **MILIEUX AQUATIQUES** PROVENCE ALPES CÔTE D'AZUR

Source des données : ARPE PACA / GMA
Date de validité : novembre 2018
Fonds de carte : © IGN - BD Carthage v3 - BD Carto ©
Réalisation : ARPE PACA - Novembre 2018



-  Cours d'eau
-  Plans d'eau (surface >=30ha)
-  Préfecture de département
-  Villes "repères géographiques"
-  Région PACA
-  Régions ou pays voisins