
















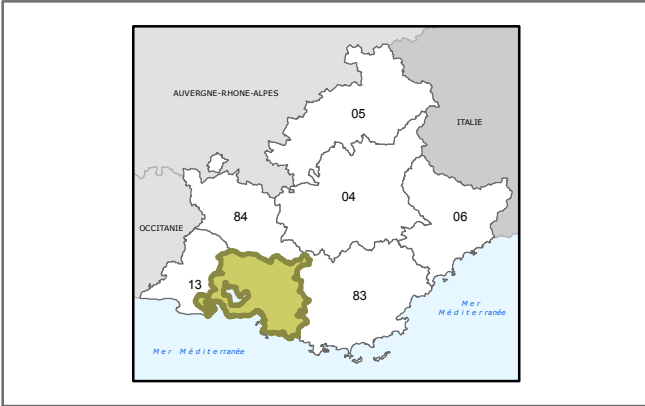


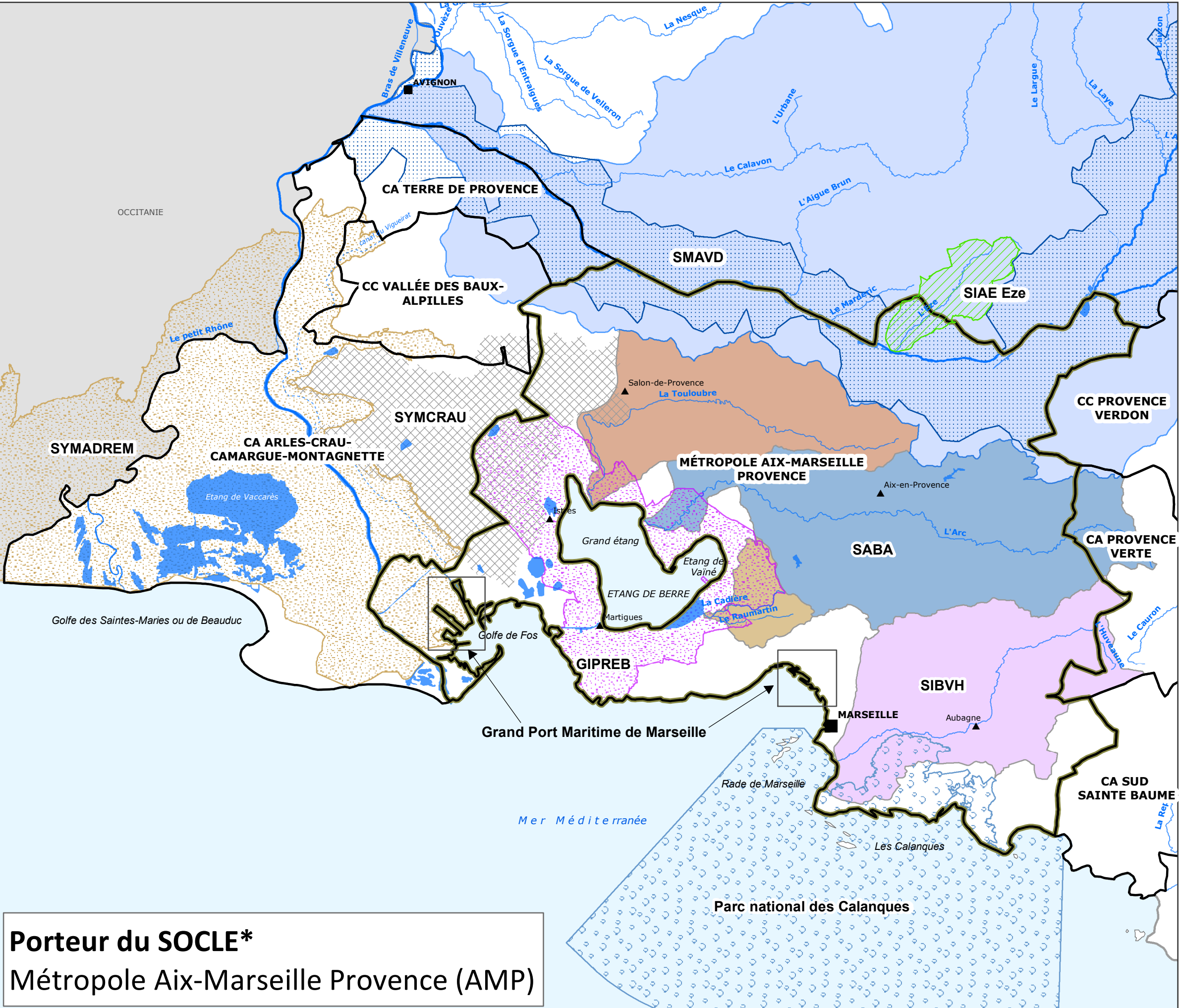
-  **Périmètre du SOCLE***
-  **EPCI à fiscalité propre**
- Bassins versants topographiques**
-  **Arc (L') - SABA**
-  **Cadière (La)**
-  **Huveaune (L')**
-  **Touloubre (La)**
-  **Nappe de Crau (SYMCRAU)**
-  **GIPREB**
-  **SMAVD - EPTB Durance**
-  **PN des Calanques**
-  **SIAE Eze**
-  **SYMADREM**
-  **Cours d'eau**
-  **Plans d'eau (surface >=30ha)**
-  **Préfecture de département**
-  **Région PACA**
-  **Régions ou pays voisins**

* SOCLE : Schéma d'Organisation des Compétences Locales de l'Eau

Réseau Régional des Gestionnaires
de **MILIEUX AQUATIQUES**
PROVENCE ALPES CÔTE D'AZUR

Source des données : ARPE PACA / GMA
Date de validité : novembre 2018
Fonds de carte : © IGN - BD Carthage v3 - BD Carto®
Réalisation : ARPE PACA - Novembre 2018



Porteur du SOCLE*
Métropole Aix-Marseille Provence (AMP)